
















 <b>Piano di Protezione Civile Comune di Vibo Valentia</b> Provincia di Vibo Valentia	<b>Carta Rischio Scenario maremoto - Zona watch</b> <b>Tavola CT_S2.H.2</b>
	Aggiornamento: 2023
Redazione a cura di Ecometrics S.r.l. 	

- |   |  |
|---|--|
| <b>ATTIVITA' IN FASE DI EMERGENZA</b><br> Cancelli / blocchi sulla viabilità<br> Vie di fuga<br> Edifici divisi in settori di allertamento   | <b>AREE A RISCHIO LUNGO LA COSTA</b><br> Spiagge  |
| <b>STRUTTURE STRATEGICHE</b><br> Struttura di accoglienza o ricovero<br> Struttura di stoccaggio materiali<br> Struttura istituzionale<br> Struttura operativa<br> Struttura sanitaria | <b>URBANIZZATO</b><br> Residenziale               |
| <b>SUPERFICI STRATEGICHE</b><br> Area di attesa<br> Area di accoglienza e ricovero<br> Area secondaria ammassamento mezzi di soccorso<br> Posto Medico Avanzato (P.M.A.)  | <b>LIMITI AMMINISTRATIVI</b><br> Confini comunali |